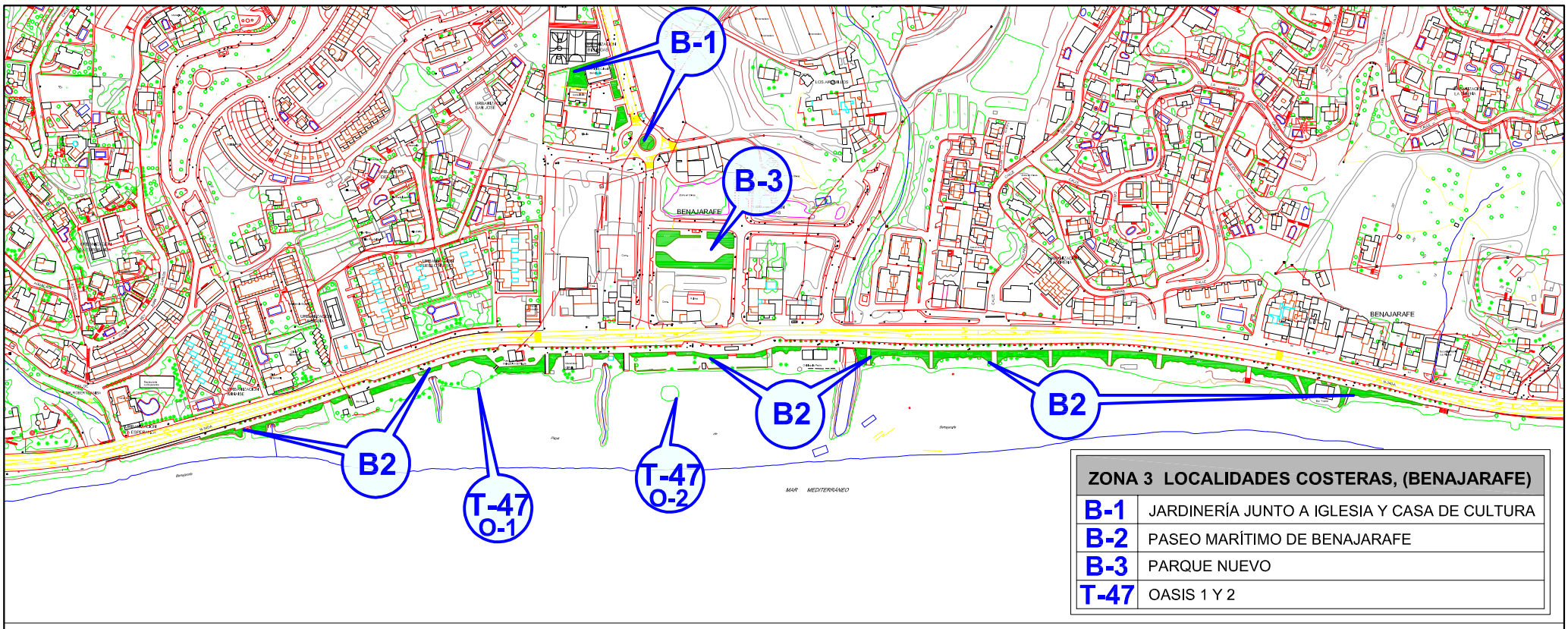

ZONA 3 LOCALIDADES COSTERAS, (BENAJARAFE)	
B-1	JARDINERÍA JUNTO A IGLESIA Y CASA DE CULTURA
B-2	PASEO MARÍTIMO DE BENAJARAFE
B-3	PARQUE NUEVO
T-47	OASIS 1 Y 2

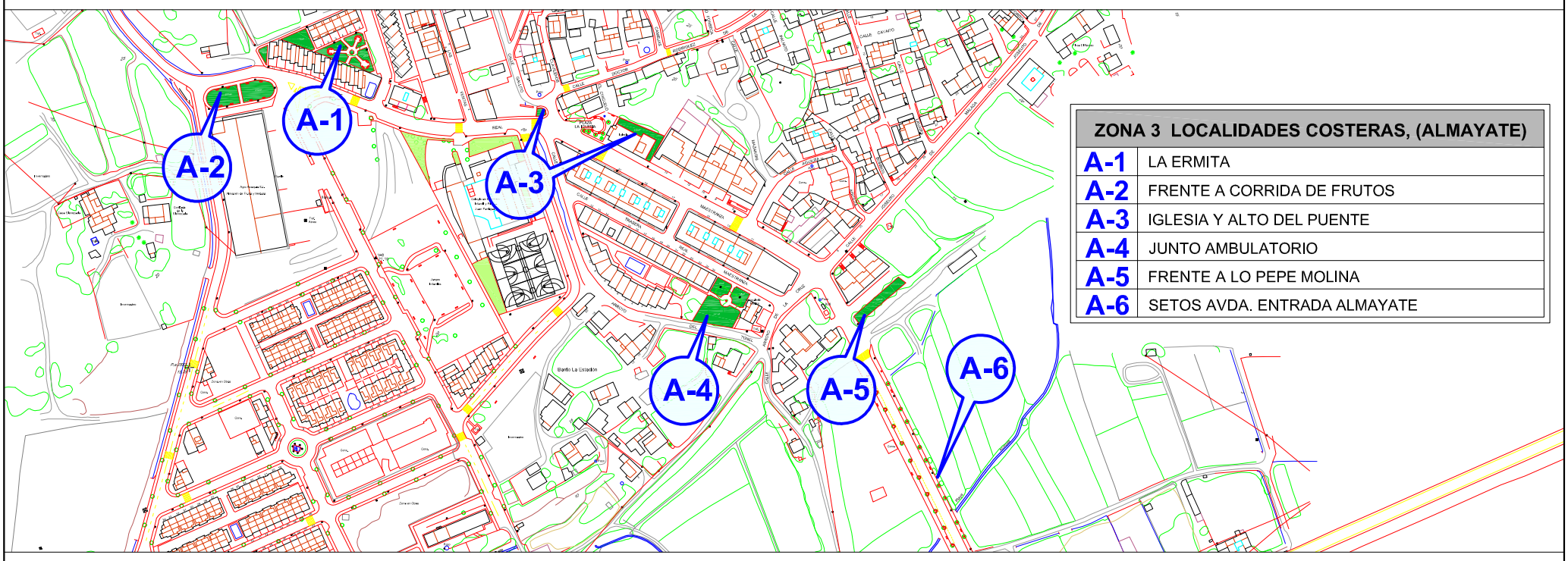

ZONA 3 LOCALIDADES COSTERAS, (ALMAYATE)	
A-1	LA ERMITA
A-2	FRENTE A CORRIDA DE FRUTOS
A-3	IGLESIA Y ALTO DEL PUENTE
A-4	JUNTO AMBULATORIO
A-5	FRENTE A LO PEPE MOLINA
A-6	SETOS AVDA. ENTRADA ALMAYATE

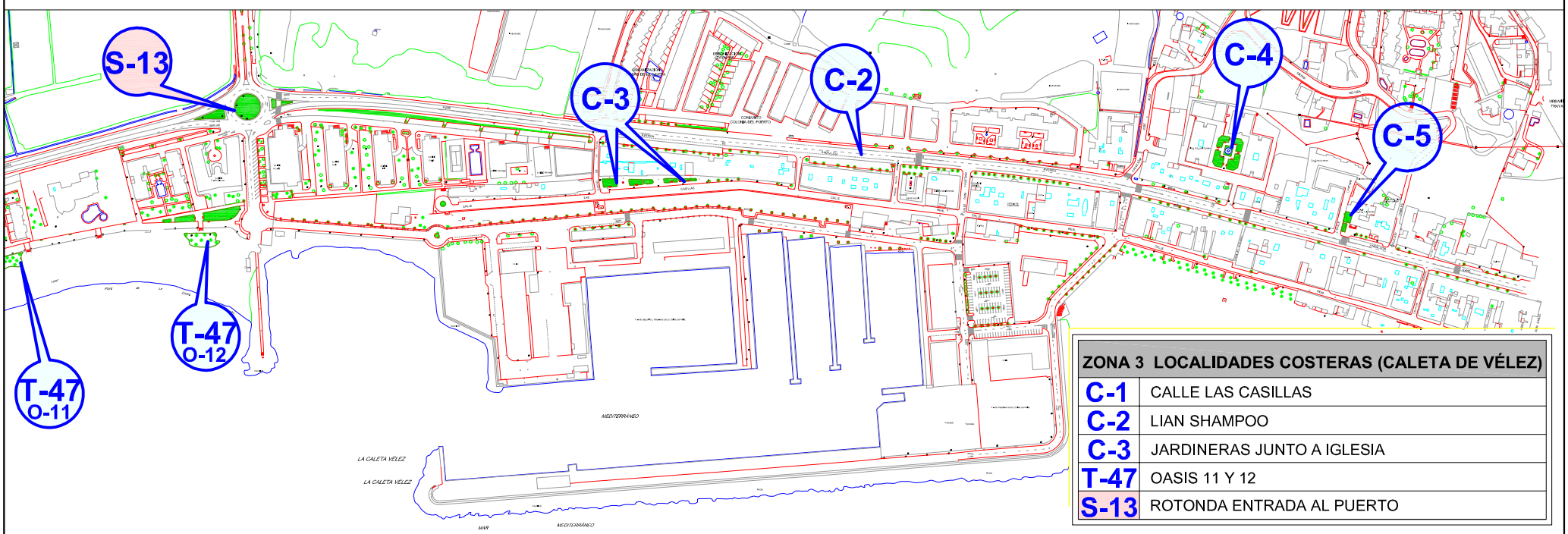

ZONA 3 LOCALIDADES COSTERAS (CALETA DE VÉLEZ)	
C-1	CALLE LAS CASILLAS
C-2	LIAN SHAMPOO
C-3	JARDINERAS JUNTO A IGLESIA
T-47	OASIS 11 Y 12
S-13	ROTONDA ENTRADA AL PUERTO

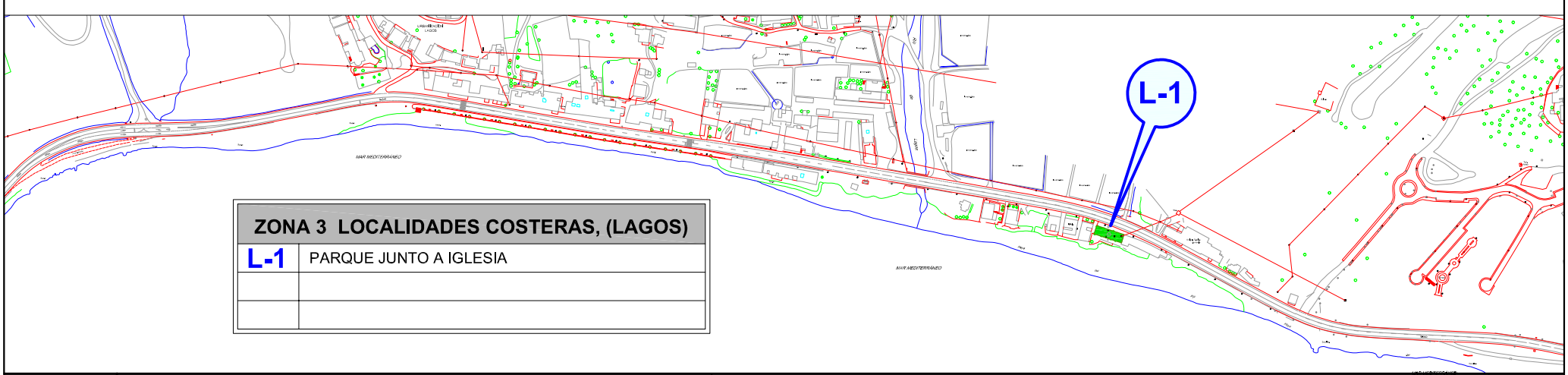

ZONA 3 LOCALIDADES COSTERAS, (LAGOS)	
L-1	PARQUE JUNTO A IGLESIA

AYUNTAMIENTO DE VELEZ-MALAGA

DELEGACION DE PARQUES Y JARDINES

TITULO: ANEXO 4 UBICACIÓN DE ZONAS VERDES DE CONSERVACIÓN DE LOCALIDADES COSTERAS DEL TÉRMINO MUNICIPAL DE VÉLEZ-MÁLAGA

EL ING. TCO. AGRICOLA MUNICIPAL.:	DIBUJADO:	PLANO DE:	ESCALA:	FECHA:	PLANO Nº:
J. ERNESTO ZAYAS TORE	J. MIGUEL ALARCON	UBICACIÓN	VARIAS	SEPT. 2009	3