MAPA GEOLOGICO DE ESPAÑA

Escala 1:50.000

Instituto Geológico y Minero de España

MÁLAGA

1053

17-44

LEYENDA

SEDIMENTOS POST-MANTOS

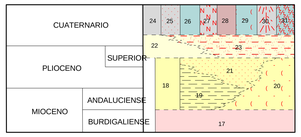

31 Tobas
30 Conos
29 Coluviones
28 Areniscas y conglomerados
27 Dunas
26 Aluvial
25 Playas
24 Indiferenciado
23 Piedemontes con costras calcáreas
22 Piedemontes sin costras calcáreas
21 Arenas
20 Conglomerados
19 Arcillas y/o Margas
18 Indiferenciado: Arenas y arcillas
17 Areniscas y conglomerados
16 Calizas y margas
15 Calizas rojas
14 Calizas blancas
13 Dolomías
12 Areniscas, conglomerados, yesos y arcillas
11 Conglomerado poligénico
10 Liditas
9 Grauwacas y filitas
8 Calizas, filitas y grauwacas
7 Calizas
6 Conglomerados silíceos
5 Filitas y metareniscas
4 Micaesquistos con granate, andalucita y estaurolita
3 Esquistos y cuarcitas
2 Mármol azul tableado
1 Diques de cuarzo

MALAGUIDE

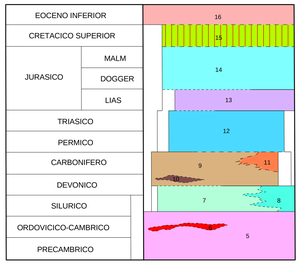

UNIDAD DE BENAMOCARRA



ALPUJARRIDE

UNIDAD DE BLANCA



ROCAS FILONIANAS

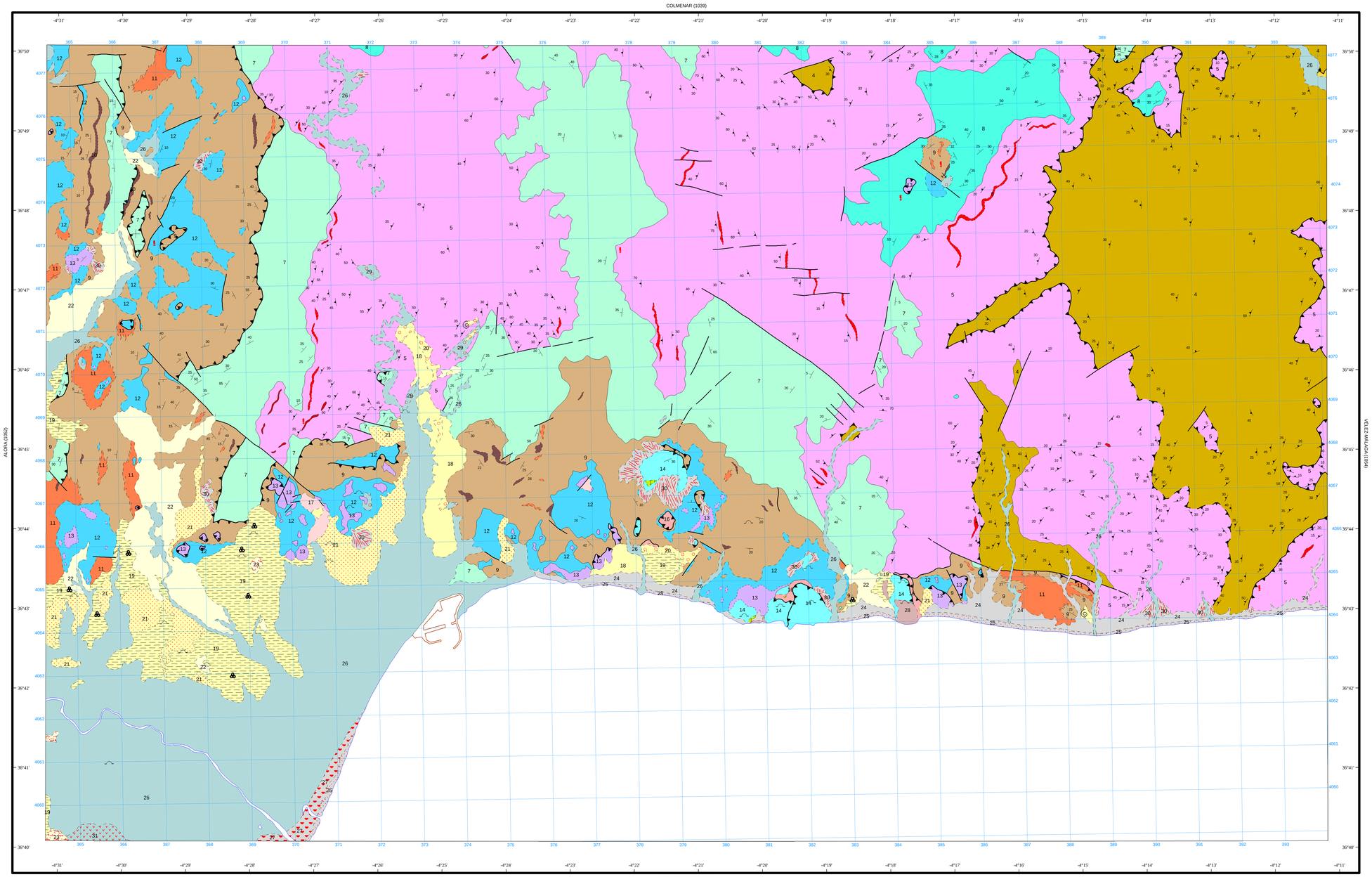

SIMBOLOS CONVENCIONALES

- Contacto indiferenciado
- Contacto concordante
- Contacto discordante
- Contacto mecánico
- Antrópico
- Falla conocida
- Falla supuesta
- Cabalgamiento conocido
- Cabalgamiento supuesto
- Estratificación subhorizontal
- Estratificación
- Primera esquistosidad
- Fósiles (invertebrados)
- Microfauna
- Mena metálica de cobre
- Mina inactiva
- Cantera activa

Área de Sistemas de Información Geocientífica

Escala 1:50.000

1.000 m. 0 1 2 3 4 5 Km.

Proyección y Cuadrícula UTM. Elipsoide Internacional. Huso 30

NORMAS, DIRECCIÓN Y SUPERVISIÓN DEL I.G.M.E
AÑO DE REALIZACIÓN DE LA CARTOGRAFÍA GEOLÓGICA: 1975

Autores : Custodio Estévez González (DIVISIÓN DE GEOLOGÍA DEL IGME)
Carlos Chamón Cobos (DIVISIÓN DE GEOLOGÍA DEL IGME)
Dirección y supervisión : IGME